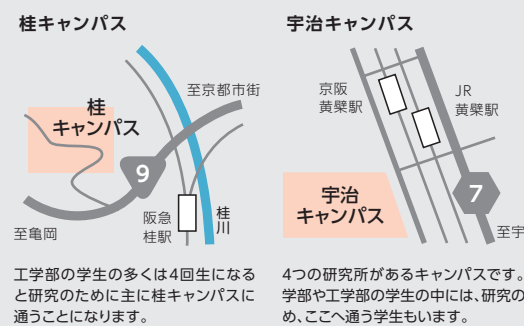


# 京都大学 散策マップ

日本語版

## ようこそ京都大学へ。

京都大学は日本で2校目の帝国大学として、明治30年(1897年)に創立されました。京大には3つの大きなキャンパスがありますが、創立の地である吉田キャンパスには、創立以来の歴史と魅力が詰まっています。当時からの各年代を映し出す特徴的な建物が今も数多く残っており、中には、重要文化財、登録有形文化財に指定されているものもあります。このマップでは、そんな吉田キャンパスの歴史や見どころを紹介しています。自由の学風のもと培われてきた“京都大学らしさ”を、このキャンパスで感じてみてください。



キャンパスの多彩な魅力を感じていただくために5つのコースを用意しました。歩くほどに京都大学が見えてくるはず!

## ショートスタンダードコース

京大初心者向けの入門コース。構内にある主要な散策スポット(シンボリックなスポットやキャンパスの全景など)を短時間で見て回ることができます。京大の主要スポットを効率よく巡りたい人におすすめ。

- 本部構内正門 [MAP 3-E](#)
- 百周年時計台記念館 [MAP 2-E](#)
- 法経済学部本館 [MAP 2-E](#)
- 尊攘堂 [MAP 2-D](#)
- 文学部陳列館 [MAP 2-E](#)
- 総合研究14号館(旧土木工学教室本館) [MAP 1-EF](#)
- 総合研究15号館(旧建築学教室本館) [MAP 1-F](#)



京大グッズ「カレッジTシャツ」

## 歴史を楽しむコース

京大の歴史マスター西山伸 大学文書館教授監修の上級者向けコース。120年を超える歴史の側面から京大を知ることができます。京大をじっくり巡りたい人におすすめ。

- 医学部資料館 [MAP 2-B](#)
- 第三臨床研究棟 [MAP 3-B](#)
- 楽友会館 [MAP 4-D](#)
- 吉田南総合館「自由の鐘」 [MAP 3-E](#)
- 総合人間学部正門 [MAP 3-E](#)
- 百周年時計台記念館 [MAP 2-E](#)
- 旧石油化学教室本館(南西側) [MAP 2-E](#)
- 法経済学部本館 [MAP 2-E](#)
- 文学部陳列館 [MAP 2-E](#)
- 尊攘堂 [MAP 2-D](#)
- 総合研究14号館(旧土木工学教室本館) [MAP 1-EF](#)
- 総合研究15号館(旧建築学教室本館) [MAP 1-F](#)
- 旧演習林事務室 [MAP 3-G](#)
- 湯川記念館(基礎物理学研究所) [MAP 3-H](#)



楽友会館の照明  
現在では修復することが困難なものも日常的に使われている

## 建築・モニュメントを楽しむコース

構内にある歴史的建築物(登録有形文化財等を含む)や銅像・石碑・記念樹などを巡るコース。建築物は外からだけでも一見の価値あり。過去の偉人の偉業や功績に触れ、自身の研究テーマにさらに熱く打ち込みたい人におすすめ。

- 楽友会館 [MAP 4-D](#)
- 総合人間学部正門 [MAP 3-E](#)
- 本部構内正門 [MAP 3-E](#)
- 旧石油化学教室本館(南西側) [MAP 2-E](#)
- 尊攘堂 [MAP 2-D](#)
- 文学部陳列館 [MAP 2-E](#)
- 総合研究14号館(旧土木工学教室本館) [MAP 1-EF](#)
- 総合研究15号館(旧建築学教室本館) [MAP 1-F](#)
- 旧演習林事務室 [MAP 3-G](#)
- 農学部表門・門衛所 [MAP 4-G](#)
- 旧演習林事務室 [MAP 3-G](#)
- 東アジア人文情報学研究センター(人文科学研究所) [MAP 3-4-H](#)



木下廣次(初代総長)の胸像  
時計台(MAP 2-E)の近くで今も京大を見守っている

## 大学グルメを楽しむコース

京大には食堂・カフェ・レストランなど一般の方も食事を楽しめる所がたくさんあり、各キャンパスでさまざまな特色があります。「全メニュー制覇!」「京大生になりきって!」「ちょっとした記念日に!」…など、その時々で使い分けてみるのもおすすめ。

- 中央食堂 [MAP 2-E](#)
- カフェレストラン「カンフォーラ」 [MAP 2-E](#)
- レストラン ラトゥール [MAP 2-E](#)
- タリーズコーヒー京都大学時計台店 [MAP 2-E](#)
- 西部食堂(カフェテリアアルネ) [MAP 2-D](#)
- 吉田食堂 [MAP 3-D](#)
- 北部食堂 [MAP 4-G](#)
- 南部食堂 [MAP 3-B](#)



右ノカフェレストラン「カンフォーラ」日替わりランチ  
左ノ西部食堂(カフェテリアアルネ)ケバブ


## 景観・景色を楽しむコース

京大の広大なキャンパス内には四季折々のさまざまな花や植物の様子を見て感じることができます。構内のあちこちに残る歴史的建造物を背景に、季節ごとに変わる風景は、ついつい誰かに教えたいくなることまちがいないし。

- 時計台前クスノキ [MAP 2-E](#)
- 医学部の道 [MAP 2-B](#)
- プロムナード(吉田南構内) [MAP 3-E](#)
- 時計台裏 [MAP 2-E](#)
- 理学研究科6号館前 [MAP 4-G](#)
- 琵琶湖疏水 [MAP 3-H](#)



構内のあちこちにある憩いのベンチ



本部構内正門(MAP 3-E) / 百周年時計台記念館(MAP 2-E)



尊攘堂(MAP 2-D)



旧演習林事務室(MAP 3-G)



カフェレストラン「カンフォーラ」(MAP 2-E)



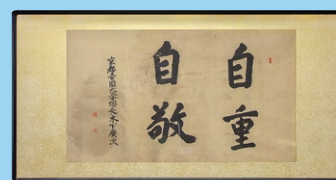
理学研究科6号館前(MAP 4-G)

## 知れば知るほど 京都大学

京都大学の創立は明治30年(1897年)。120年以上の歴史を刻んでいます。創立の地であるキャンパス内には、創立当時の建物も多く残っており、未だ現役の校舎、事務棟として活躍し続けています。京大の象徴として知られる時計台とクスノキにも歴史があり、初代クスノキは室戸台風の影響で折れてしまい、現在は1935年に植え替えられた2代目。そして、時計台がある場所にも、創立当時は別の建物が建っていました。この吉田キャンパスは、その当時の雰囲気を残しながらも、現在も進化し続けています。



初代総長木下廣次は、自由な学問研究と学生の自主性を重んじた教育システムを京大の特徴としていくことを考え、創立後最初の入学宣誓式において、「大学学生に在りては自重自敬を旨とし以て自立独立を期せざるべからず」と述べました。この自主性を重んじる精神は、「自由の学風」として今日まで承継されています。



現在は、日本を代表する総合大学として10の学部、18の大学院研究科、30を超える研究所・センター、60を超える海外拠点等を有し、これまでに累計21万人以上の卒業生を世に送り出し、学術分野のみならず、様々な分野で活躍しています。また、独創的、先端的研究を数多く推進し、多くのノーベル賞やフィールズ賞など世界に冠たる賞の受賞者を輩出し、社会や世界に広く開かれた大学として地球社会の調和ある共存に貢献しています。

## 京都大学の 1年間

- 4月・入学式  
・紅扇祭(オンライン開催となる可能性あり)
- 6月・創立記念日(6月18日)  
・京都大学アカデミックデイ
- 8月・オープンキャンパス  
(オンライン開催となる可能性あり)
- 11月・ホームカミングデイ  
(オンライン開催となる可能性あり)  
・11月祭(NF)  
※開催および開催時期について未定  
・特色入試
- 12月・特色入試
- 1月・大学入学共通テスト
- 2月・一般選抜
- 3月・合格発表  
・学位授与式  
・卒業式  
・特色入試



入学式



紅扇祭



オープンキャンパス



11月祭(NF)



ホームカミングデイ



合格発表



卒業式



アイコンについて

- インフォメーションセンター
バス停
重要文化財
一般の方も見学/利用可能
ショップ
飲食店

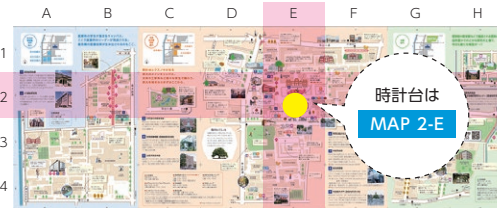
施設の見学等は、新型コロナウイルス感染拡大の状況によって休止等、変更する場合があります。

景色の見どころ

- 桜の見どころ
紫陽花の見どころ
ツツジの見どころ
紅葉の見どころ
金木犀の見どころ

マップの見方

マップ面は座標で区切られていますので、マップアイコンを使って実際の位置を確認することができます。



ホームページでも公開中
https://www.kyoto-u.ac.jp/ja/access/downloademap/pictorial\_map.html

魅力的なコースはまだ他にも!

一言では決して言い尽くせない京都大学らしさが満載のスペシャルサイト「ザッツ京大」も、Webでしか見られないお散歩コースを紹介しています!
散策マップづくりはここから
地図好きの京大生と巡るキャンパス。京大生ならではの散策マップの使い方。

Medical campus map with detailed building labels and descriptions. Includes sections for 'Medical students gather on campus' and 'Medical students' facilities'.

Map of the main campus with numbered callouts (1-5) and detailed descriptions of buildings like the Old Petrochemical Chemistry Classroom and the Faculty of Letters.

Main campus map with numbered callouts (6-11) and detailed descriptions of buildings like the Centennial Clock Tower, Faculty of Economics, and Faculty of Science.

Map of the northern campus with numbered callouts (10-12) and detailed descriptions of buildings like the Old Forestry Office and the 2nd Generation Olympic Oval.